

www.vektorisieren.com



2D-Digitalisieren von Papierplänen

Vom Scan zum CAD-Plan

manuelles Nachzeichnen gescannter A4-A0 Plan mit jedweder Informationsdichte durch Bauzeichner, elementgenaues Arbeiten, Layer, Strichstärken, Farben, Masslinien, Texte, Texterkennung 95%, Lesbarkeit, Format Autocad DWG oder PDF oder Allplan oder Archicad oder andere.

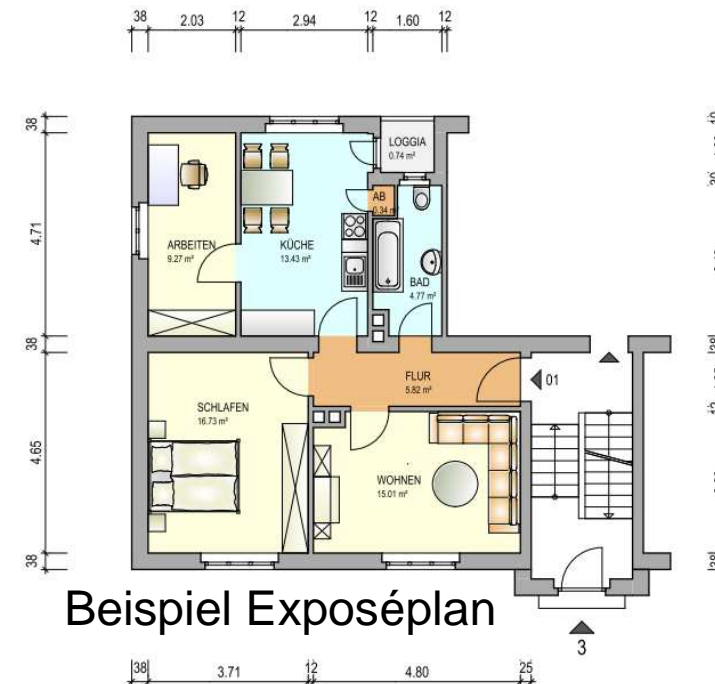
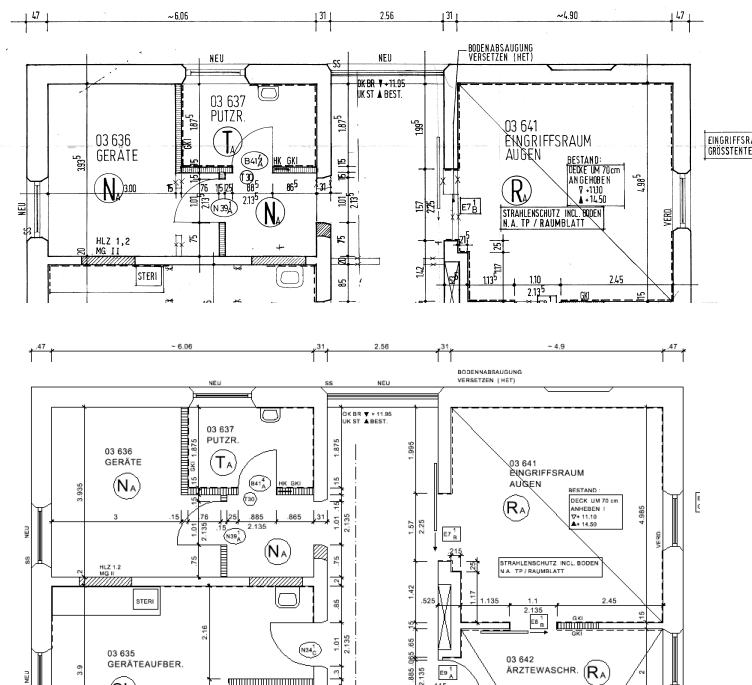
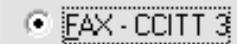
www.vektorisieren.com

- Digitalisieren von gescannten Papierplänen in 2D im DWG-Format
- Massgenaue Neukonstruktion vom Bestandsplan für Autocad, Allplan, Archicad
- Layerstrukturierte CAD-Daten mit editierbaren Texten, Schraffuren, Muster, Raumpolygonen etc.
- Verwendung für Bestandsplan, Mietexposé, Verkaufsplan, 1000stel Pläne, FM, Brandschutzplan
- Planerstellung PDF und DWG



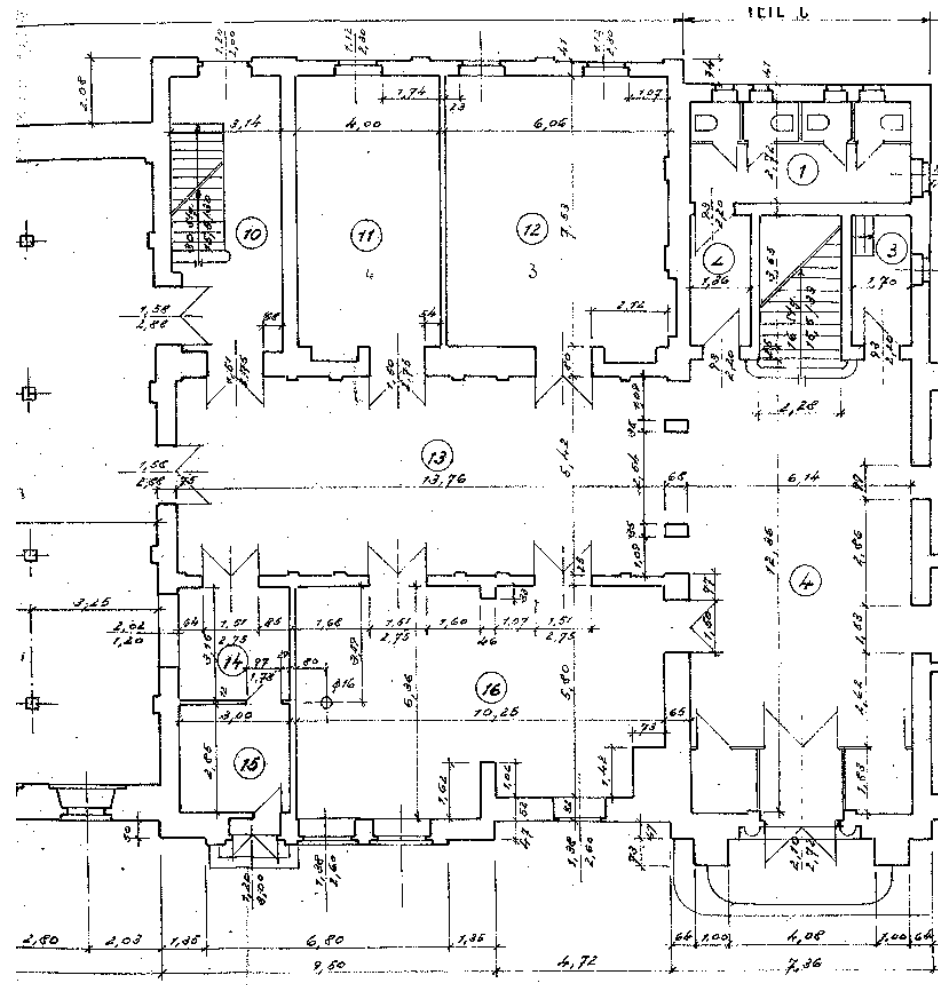
- Wir konstruieren Ihre Bestandspläne massgenau nach
- wir liefern alle CAD Formate, z.B. DWG, Allplan u.a.
- Sie schicken uns Ihre Scans (am besten im Format TIF komprimiert schwarz/weiss 300 dpi)
- Nach Durchsicht erhalten Sie von uns ein Festpreisangebot.

Komprimierung

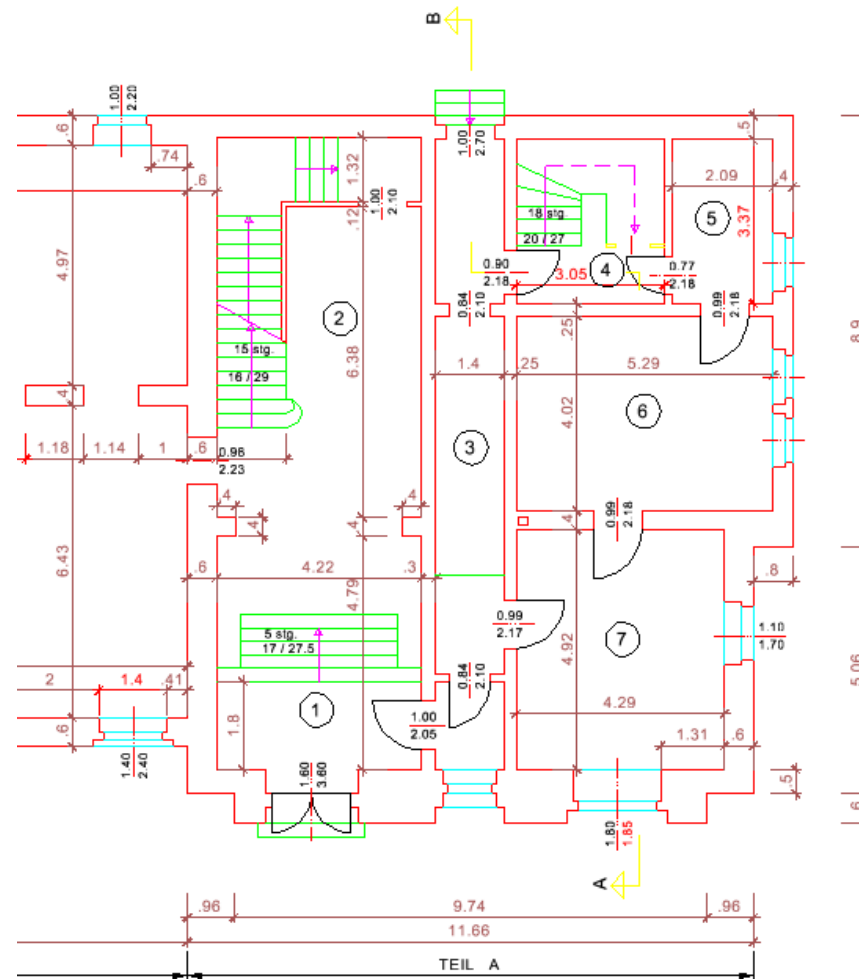


Beispiel Exposéplan

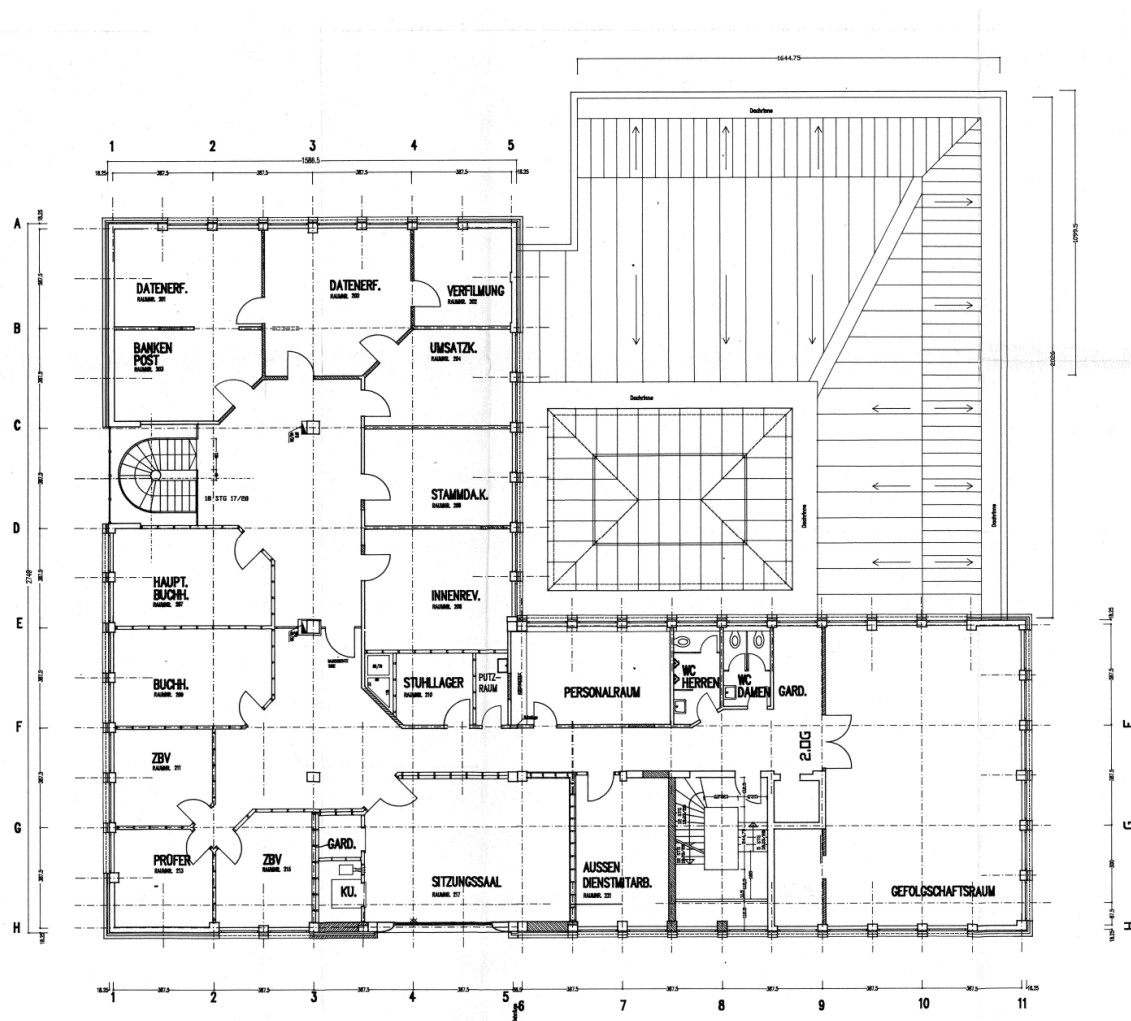
Scan



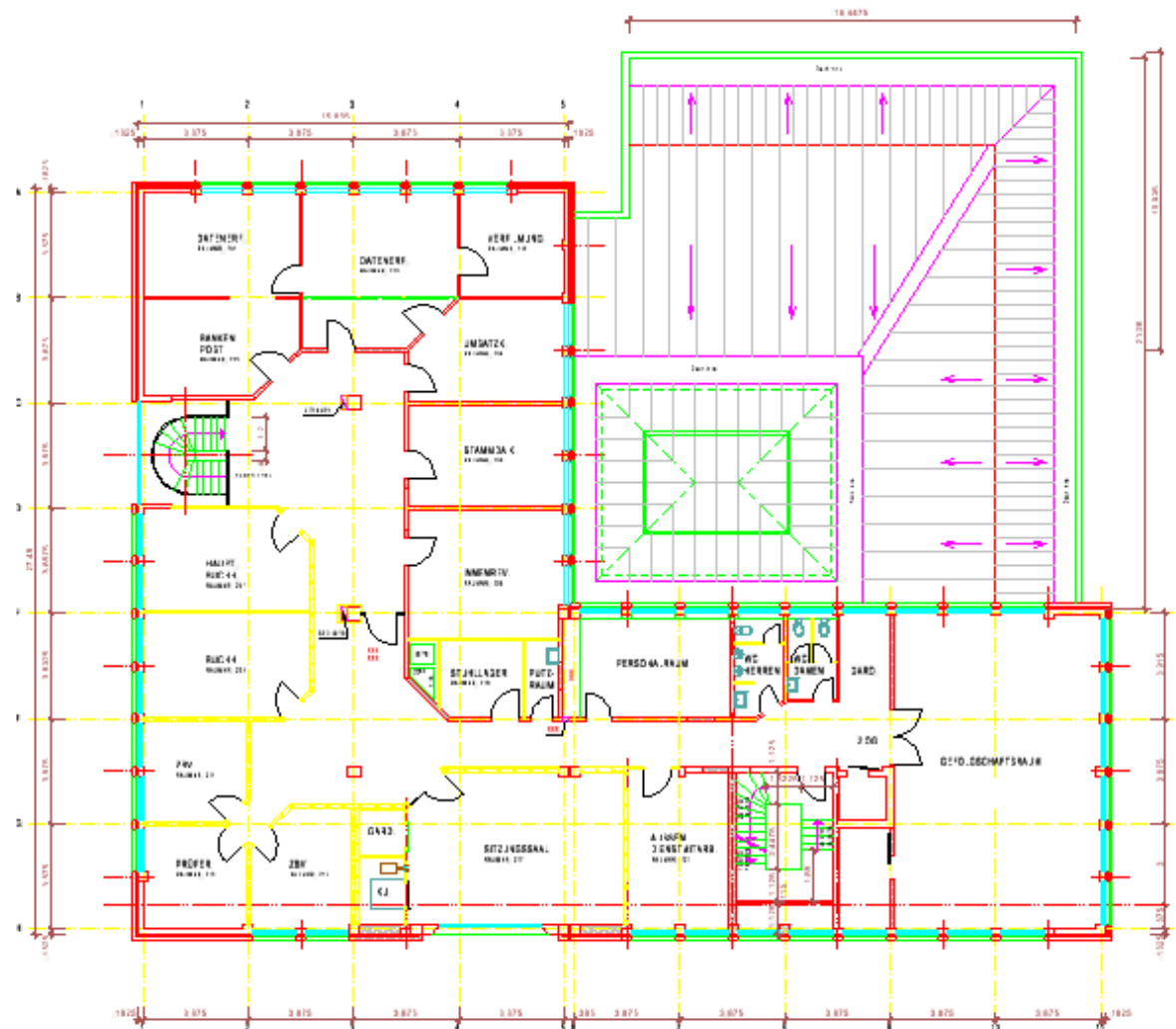
CAD



Scan



CAD



Scan

